



2 & 3 JUILLET 2019

LES JOURNÉES NATIONALES
GÉONUMÉRIQUES
de L'AFIGÉO & DÉCRYPTAGÉO

ARTOIS EXPO - ARRAS - HAUTS-DE-FRANCE



2 & 3 JUILLET 2019

LES JOURNÉES NATIONALES
GÉONUMÉRIQUES
de L'AFIGÉO & DÉCRYPTAGÉO

ARTOIS EXPO - ARRAS - HAUTS-DE-FRANCE

L'information géospatiale légale : Synthèse et perspectives

Armelle VERDIER
EFACS/AFIGEO



Déroulement

Éléments introductifs

- * **Constats**

- * **Postulat**

Valeur juridique des données géographiques

- * **Hors contentieux**

- * **Accordée par le juge**

- * **Exigences de qualité et de fiabilité**

Inverser la réflexion

- * **Dimension géographique : apport au droit**

- * **Dimension géographique : apport en droit**



« L'information géospatiale légale » : synthèse

De multiples applications potentielles

Droit des communications électroniques

Droit de la propriété intellectuelle

Droit du commerce électronique

Droit des applications spatiales

Droit de l'environnement

Droit de la concurrence

Droit de l'informatique

Droit de l'urbanisme

Droit de la propriété

Droit des données

Droit administratif

Droit des contrats

Droit des brevets

Droit des affaires

Droit européen...



« L'information géospatiale légale » : synthèse

Grande diversité des droits applicables ... et très peu d'ouvrages juridiques !

Belgique - 2012



JANSSEN K. et CROMPVOETS J., « Geographic Data and the Law : Defining New Challenges », Leuven University Press

Angleterre - 2005



CHO G., « Geographic Information Science : Mastering the Legal Issues », John Wiley & Sons

France - 1995



BENSOUSSAN A., « Les SIG et le droit », Ed. Hermes

Canada - 1992



COTE R., LEBEL G.A., JOLIVET C., BEAULIEU B., « La géomatique, ses enjeux juridiques », Ministère des communications Publications du Québec

« L'information géospatiale légale » : synthèse

Constats

- ❖ Mobilisation du droit majoritairement pour répondre à des problématiques de gestion

- ❖ Classiquement :
 - ✓ Propriété intellectuelle
 - ✓ Droit des bases de données
 - ✓ Données à caractère personnel (RGPD)
 - ✓ Législation relative aux données publiques (Open Data)
 - ✓ Législation relative aux données environnementales (INSPIRE)...

- ❖ Donc **DES REGIMES JURIDIQUES APPLICABLES**

« L'information géospatiale légale » : synthèse

Postulat

- ❖ Le droit saisi pour répondre principalement à certains questionnements juridiques relevant des conditions d'usage et de diffusion des données géographiques
- ❖ Aucune étude juridique, *a priori*, n'a soulevé la question de savoir ce que sont et ce qui caractérisent les données géographiques en droit.
- ❖ Mais « *S'il y a une activité centrale du juriste, absolument décisive dans l'exercice de la pratique juridique, c'est bien celle qui consiste à se contenter de donner un nom aux choses et de les caractériser juridiquement. Car avant de commencer par dire d'un objet qu'il ne doit pas être, pour le condamner, ou au contraire dire qu'il peut ou doit être, afin de permettre son existence, la tolérer ou exiger son advenue, il faut bien commencer par dire ce qu'il est.* »

Olivier CAYLA, « La qualification ou la vérité du droit », Revue Droits 1993, p. 3.

« L'information géospatiale légale » : synthèse

1^{er} aspect : certaines données géographiques ont-elles une valeur juridique ? Comment ?

Synthèse des 4 publications pour l'AFIGEO

- ❖ **La portée juridique de l'information géospatiale dans la jurisprudence administrative et civile(mars 2019)**
- ❖ **Les enjeux juridiques du « Géoportail de l'Urbanisme » (mai 2019)**
- ❖ **Synthèse des contributions sur la notion d'information géospatiale légale (juillet 2019)**
- ❖ **Réflexions sur la fiabilité juridique des données géographiques (juillet 2019)**

« L'information géospatiale légale » synthèse

1

IG
Valeur juridique ?
Comment ?

**Valeur
Hors contentieux**

Par construction
jurisprudentielle

Par détermination
de la Loi

Personnes
désignées

Procédures
d'élaboration

Personnes
publiques

Personnes
privées

Par la Loi (GE)

Par personne détentrice
pouvoir juridique normatif (BE)

Effets juridiques
d'opposabilité

Prise en compte

Compatibilité

Conformité

2

**Valeur
contentieux**

Recevabilité par le juge selon 3 conditions cumulatives

Fiable

Complète

Actuelle

Effets juridiques

Aucun

Éléments de preuve

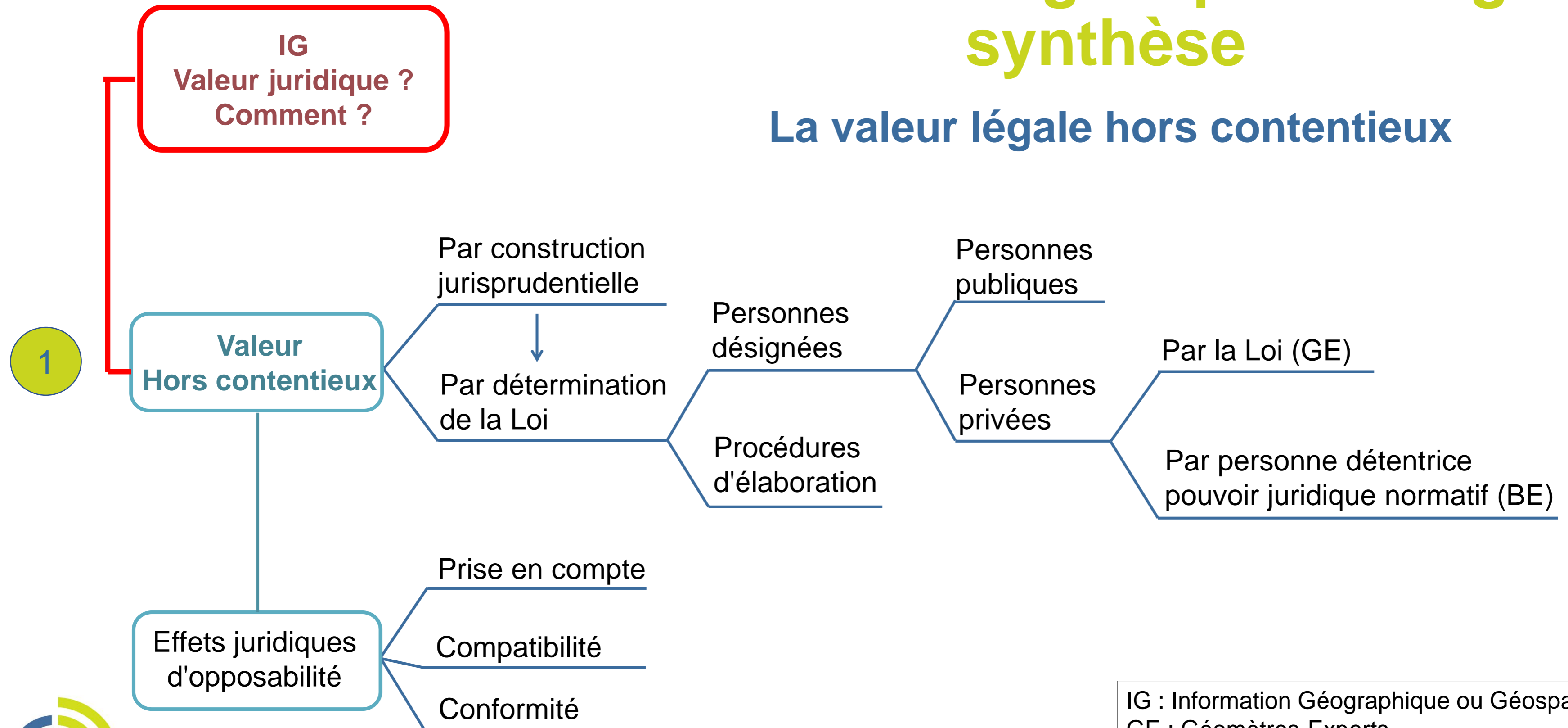
Obligation de moyens

Atteinte aux personnes

Atteinte aux biens

« L'information géospatiale légale » synthèse

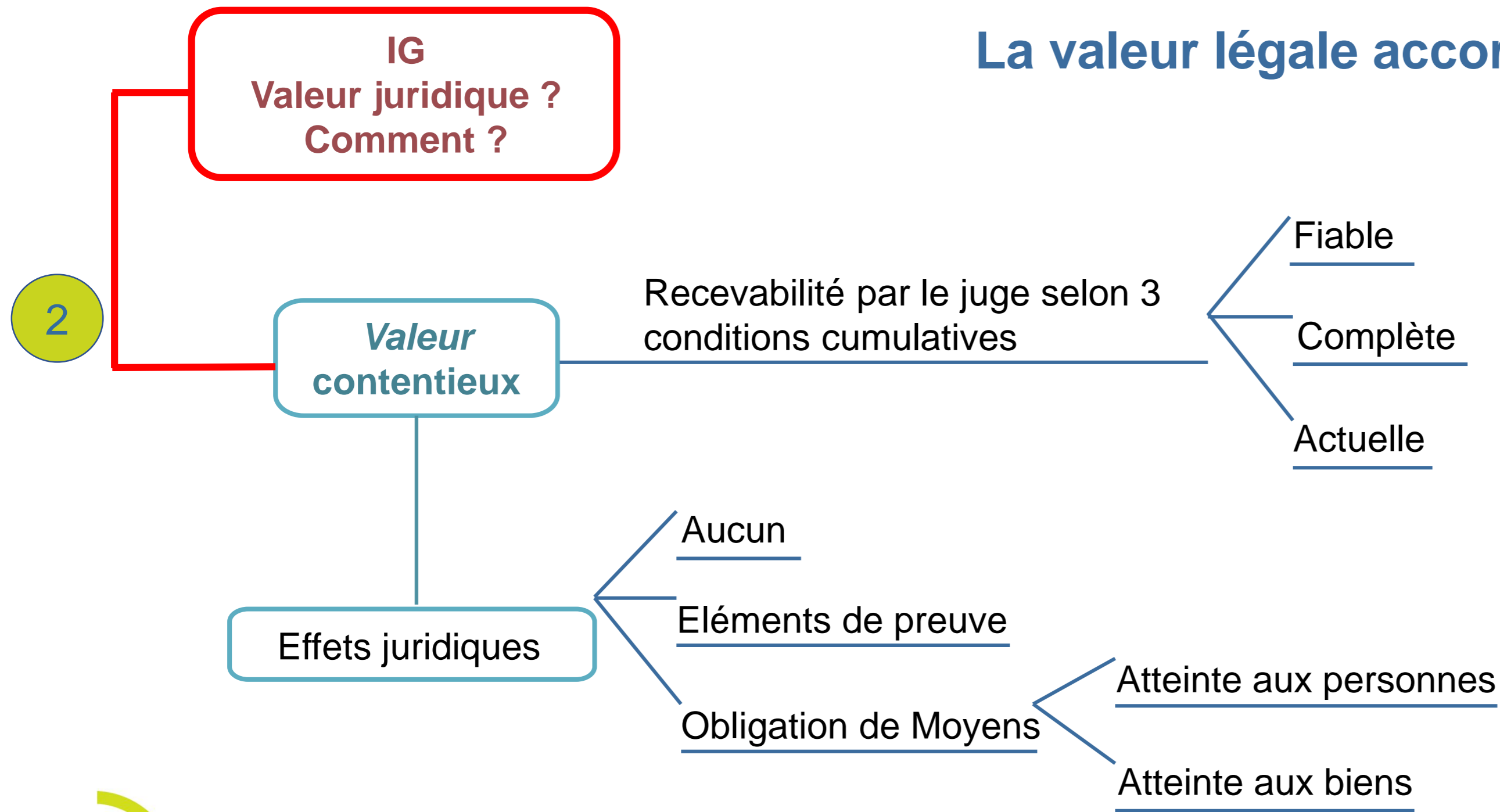
La valeur légale hors contentieux



IG : Information Géographique ou Géospatiale
GE : Géomètres-Experts
BE: Bureaux d'Etudes

« L'information géospatiale légale » synthèse

La valeur légale accordée par un juge



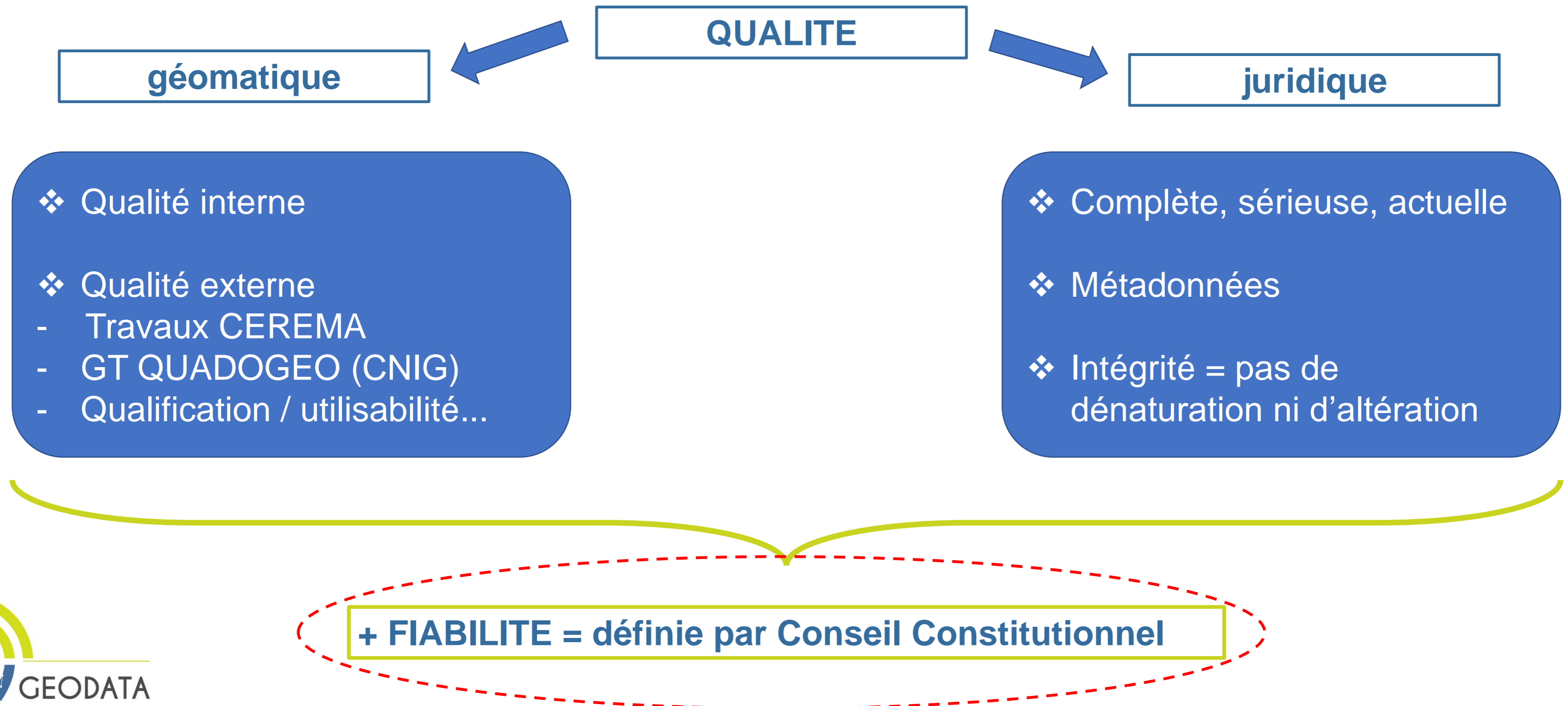
« L'information géospatiale légale » : synthèse

Valeur juridique des données géographiques : effets juridiques

- ❖ Certaines avec **portée juridique** constituent des **données de REFERENCE**
- ❖ Mission de service public relevant de l'Etat
- ❖ Toutes les administrations concourent à cette mission
- ❖ Sont des données de référence les informations publiques si :
 - 1° Elles constituent une référence commune pour nommer ou identifier des produits, des services, des territoires ou des personnes ;
 - 2° Elles sont réutilisées fréquemment par des personnes publiques ou privées autres que l'administration qui les détient ;
 - 3° Leur réutilisation nécessite qu'elles soient mises à disposition avec un **niveau élevé de qualité.**

« L'information géospatiale légale » : synthèse

Valeur juridique des données géographiques : effets juridiques



« L'information géospatiale légale » : synthèse

Valeur juridique des données géographiques : effets juridiques



+ FIABILITE = définie par Conseil Constitutionnel

Principe d'accessibilité

- En plus du CRPA, exigence
- Effectivité si aisément repérable
- Intégrité
- Pérennité
- Stabilité

Principe d'intelligibilité

- Compréhension suffisante
- Doctrine de l'imprécision
- Ex. contentieux en matière de PPRI

« L'information géospatiale légale » : perspectives

2eme aspect : Renversement de l'angle d'approche

Qu'apportent les données géographiques au et en droit ?

1. Apport AU droit

- Participe du processus de modélisation du réel
- Matrice territoriale de juridicité Vs territorialisation du droit

2. Apport EN droit

- Au niveau des données
- Au niveau des représentations cartographiques

Merci de votre attention

